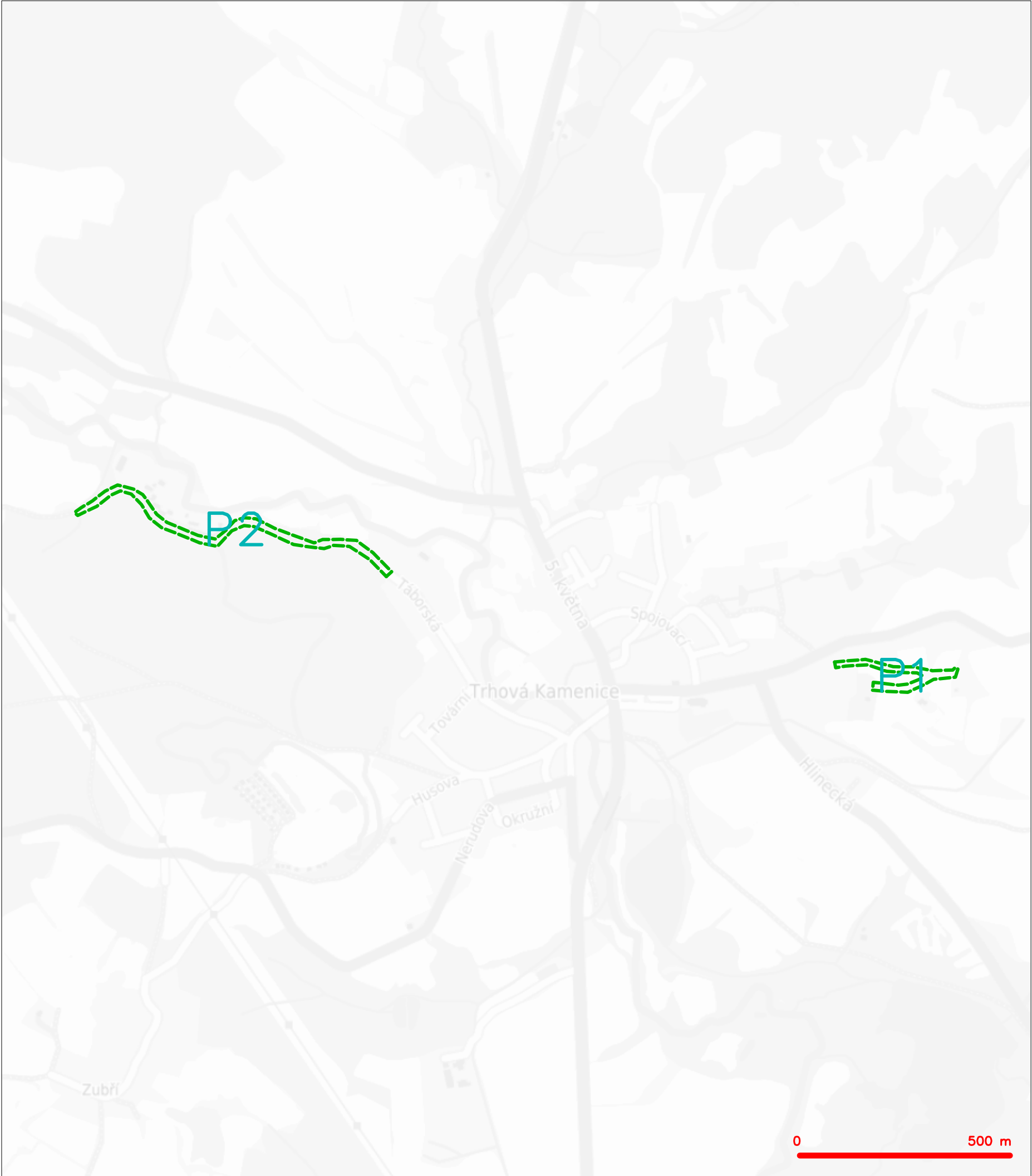


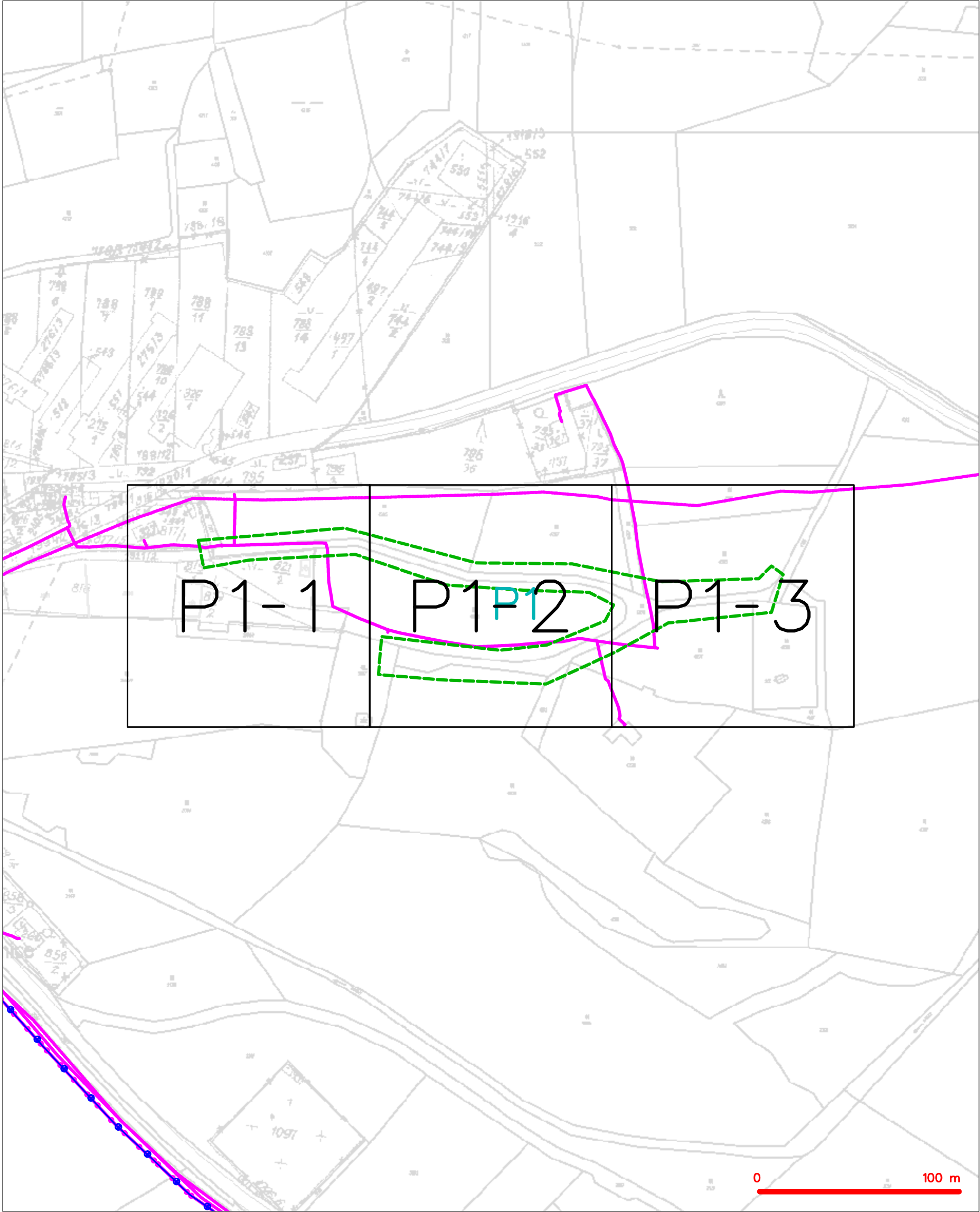
SITUAČNÍ VÝKRES - ZÁJMOVÉ ÚZEMÍ



LEGENDA  
----- hranice zájmového území k vyjádření

  
CETIN a.s.  
Českomoravská 2510/19, Libeň  
190 00 Praha 9  
DIČ: CZ04084063  
102

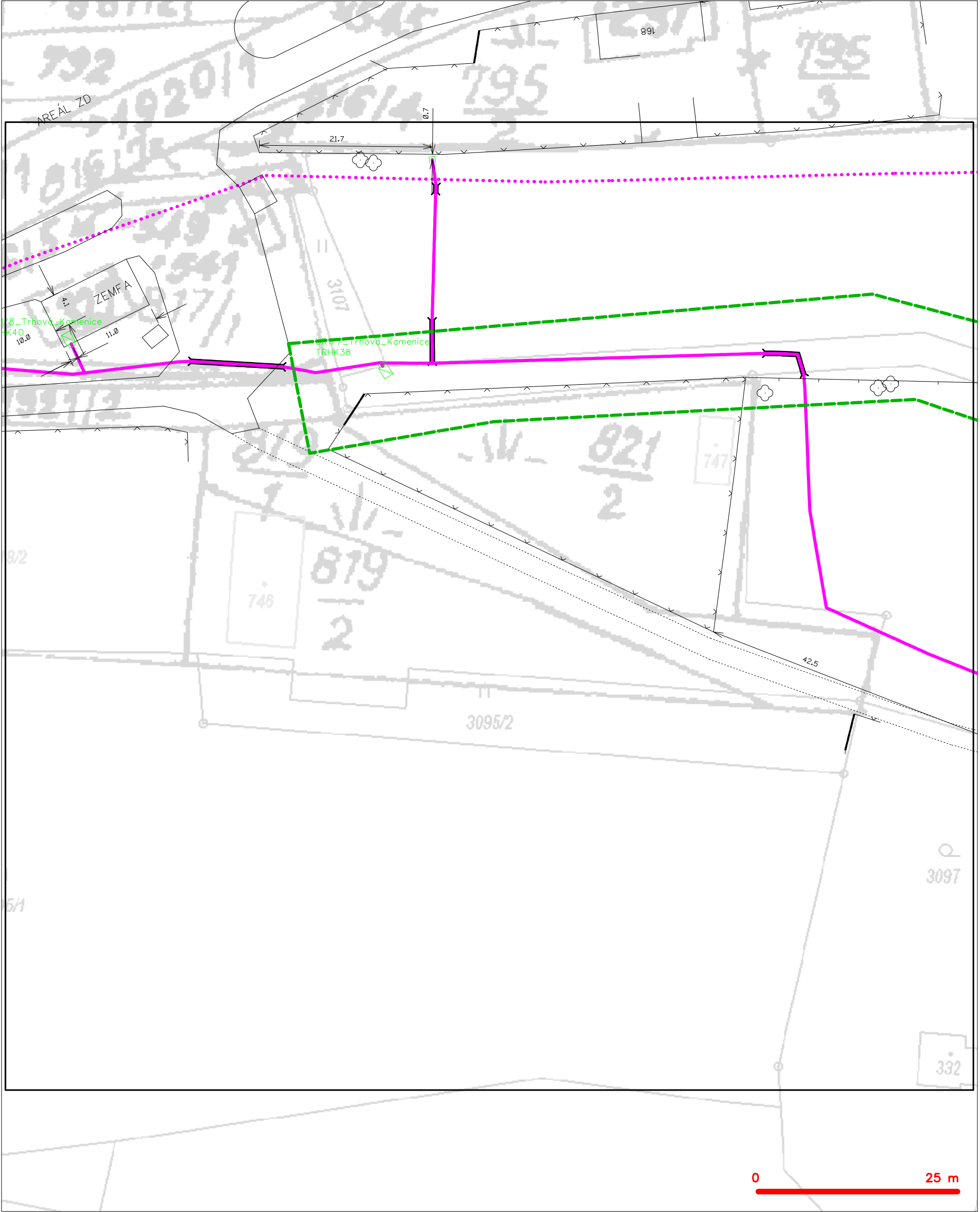
SITUAČNÍ VÝKRES - POLYGON 1



LEGENDA

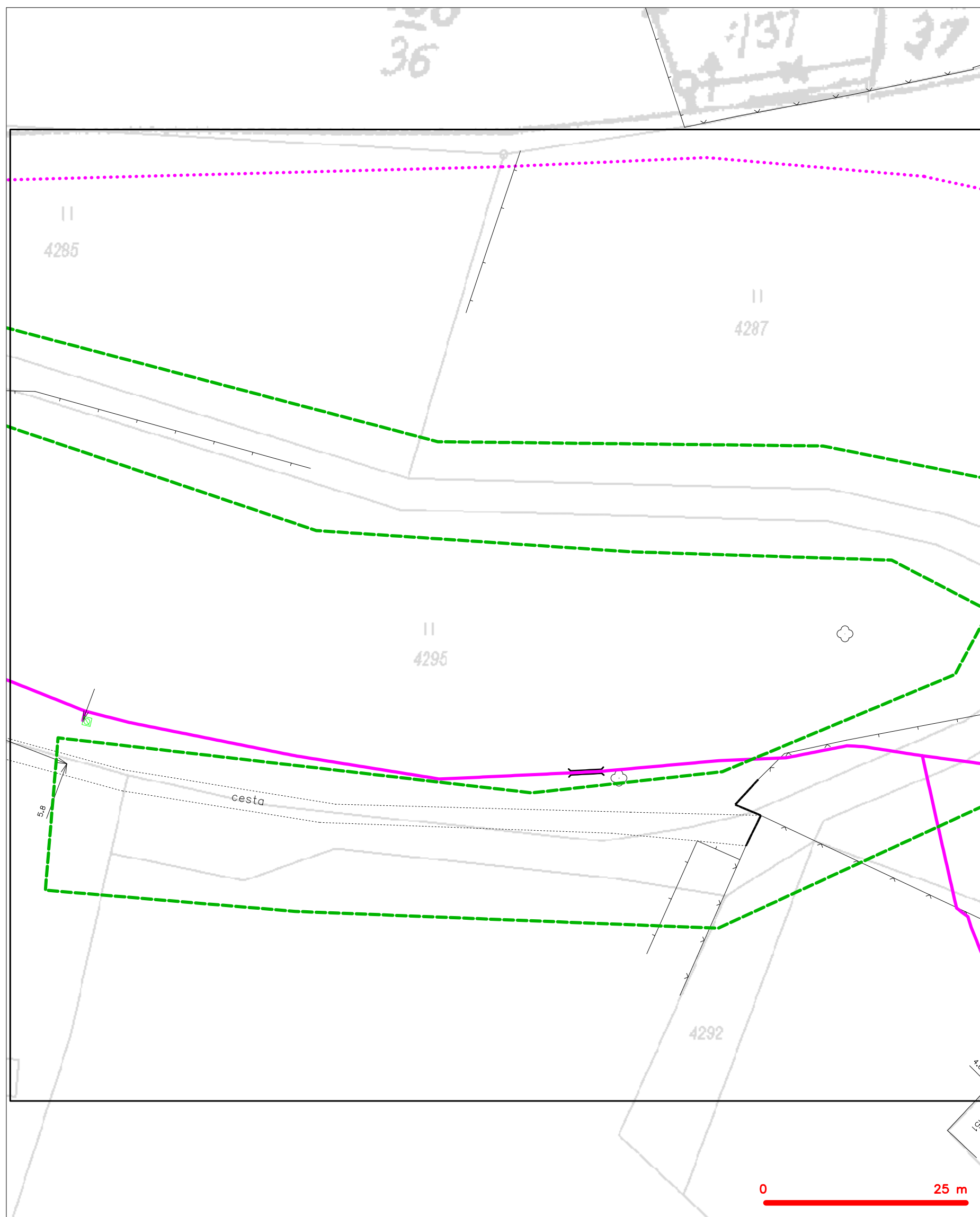
- |       |   |           |   |
|-------|---|-----------|---|
| ----- | hranice zájmového území k vyjádření           | ---(X)--- | nezaměřený průběh optického kabelu, HDPE trubky |
| ----- | NV přípojka, území s NV přípojkou CETIN       | ---(X)--- | nebo souběh optického a metalického kabelu      |
| ----- | zaměřený průběh metalického kabelu            | ---(X)--- | radiové sítě, ochranné pásmo radiové sítě       |
| ----- | zaměřený průběh optického kabelu, HDPE trubky | ---(X)--- | nadzemní sítě                                   |
| ----- | nebo souběh optického a metalického kabelu    | ---(X)--- | neprovazované sítě                              |
| ----- | nezaměřený průběh metalického kabelu          | ---(X)--- | podzemní sítě cizí                              |
| ----- | nadzemní sítě cizí                            | ---(X)--- | sítě s NV                                       |
- [X]=== kolektor, kabelovod








SITUAČNÍ VÝKRES - POLYGON 1, list kladu P1-1



— — — — —	hranice zájmového území k vyjádření	— — — — —	nezaměřený průběh optického kabelu, HDPE trubky
— — — — —	NV přípojka, území s NV přípojkou CETIN	— — — — —	nebo souběh optického a metalického kabelu
— — — — —	zaměřený průběh metalického kabelu	— — — — —	radiové sítě, ochranné pásmo radiové sítě
— — — — —	zaměřený průběh optického kabelu, HDPE trubky	— — — — —	nadzemní sítě
— — — — —	nebo souběh optického a metalického kabelu	— — — — —	neprovazované sítě
— — — — —	nezaměřený průběh metalického kabelu	— — — — —	podzemní sítě cizí
— — — — —	nadzemní sítě cizí	— — — — —	sítě s NV

SITUAČNÍ VÝKRES - POLYGON 1, list kladu P1-2



LEGENDA		
	hranice zájmového území k vyjádření	
	NN přípojka, území s NN přípojkou CETIN	
	záměření průběh metalického kabelu	
	záměření průběh optického kabelu, HDPE trubky nebo souběh optického a metalického kabelu	
	nezáměření průběh metalického kabelu	
	nadzemní síť cizí	
		
		
		
		

# SITUAČNÍ VÝKRES - POLYGON 1, list kladu P1-3



## LEGENDA

- hranice zájmového území k vyjádření
- NV přípojka, území s NV přípojkou CETIN
- zaměřený průběh metalického kabelu
- zaměřený průběh optického kabelu, HDPE trubky
- zaměřený průběh optického a metalického kabelu
- nezaměřený průběh metalického kabelu
- nadzemní síť cizí

- nezaměřený průběh optického kabelu, HDPE trubky
- nezaměřený průběh optického a metalického kabelu
- radiové sítě, ochranné pásmo radiové sítě
- nadzemní síť
- neprovozované sítě
- podzemní síť cizí
- síť s NV
- kolektor, kabelovod

SITUAČNÍ VÝKRES - POLYGON 2



LEGENDA

- hranice zájmového území k vyjádření
- NV přípojka, území s NV přípojkou CETIN
- zaměřený průběh metalického kabelu
- zaměřený průběh optického kabelu, HDPE trubky nebo souběh optického a metalického kabelu
- nezaměřený průběh metalického kabelu
- nadzemní síť cizí

- nezaměřený průběh optického kabelu, HDPE trubky nebo souběh optického a metalického kabelu
- radiové síť, ochranné pásmo radiové sítě
- nadzemní síť
- neprovozované síť
- podzemní síť cizí
- síť s NV

[ ]=== kolektor, kabelovod